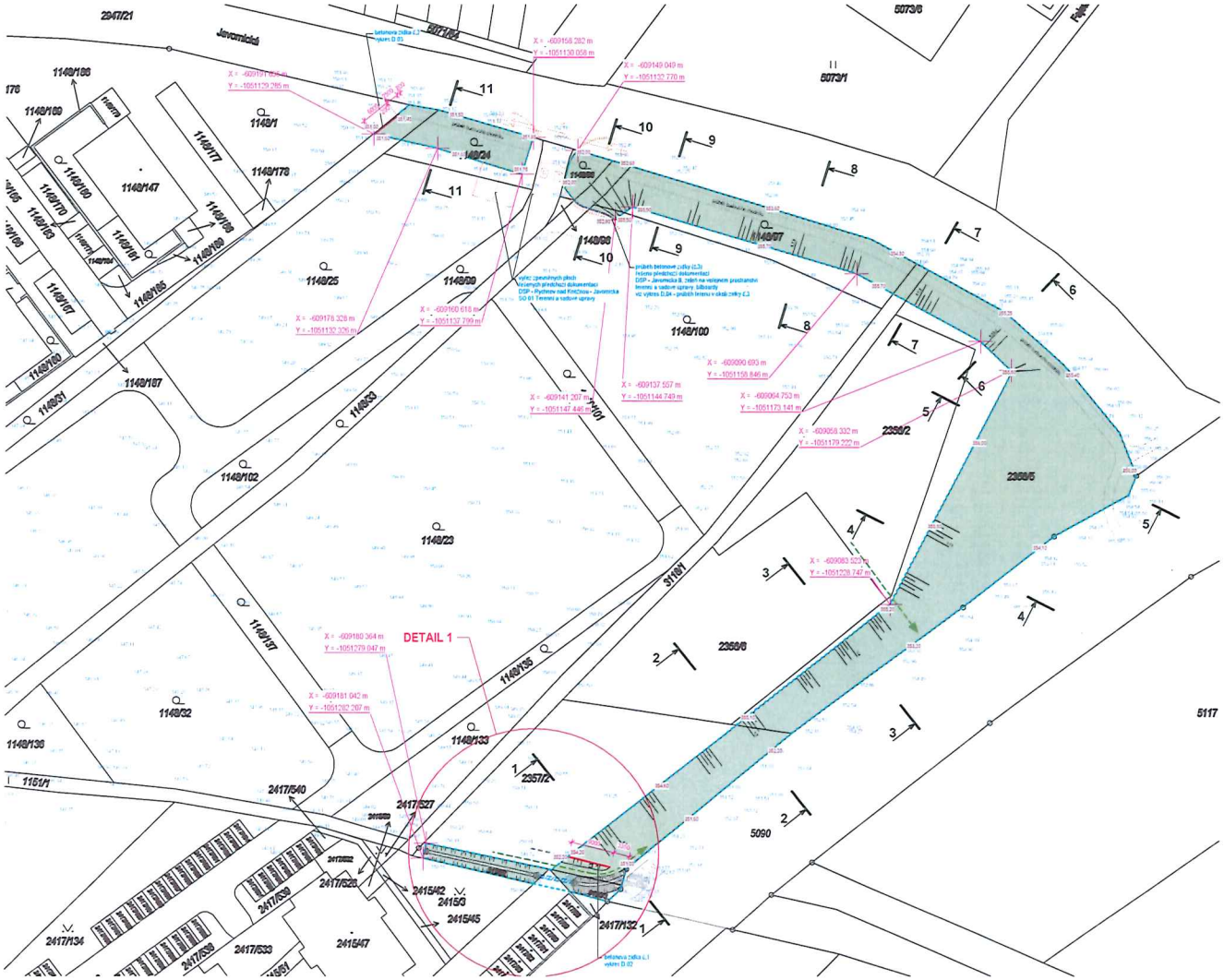


## DETAIL 1 M1:200

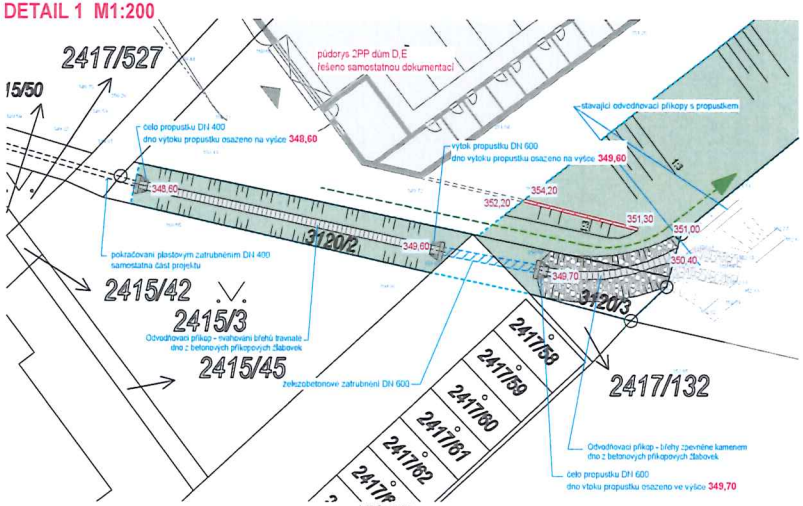


TBM 1/65/33
žlab příkopový

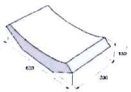

B&BC Čelo propustku 60

## LEGENDA:

- Řešené území
- Katastrální hranice
- 350 18 Stávající výškopis
- 354,60 Upravený terén
- Řešená veřejná zeleň
- Betonové zídky
- výřez zpevněných ploch řešených předchozí dokume DSP - Rychnov nad Kněžnou - Javornická SO 01 Terénní a sadové úpravy
- průběh budoucího chodníku podél ul.Javornická s příčným sklonem max 2%
- Betonové zatrubnění DN 600
- Odvodňovací příkop - svahování břehů travnaté dno z příkopových žlabovek betonových
- Odvodňovací příkop - břehy zpevněné kamenem dno z příkopových žlabovek betonových
- Čela propustků
- Prostupnost územím

Digitally signed by
Ing. arch. Jan Kovář
Date: 2024.12.09
13:05:27 +01'00'

| | | | |
|---|---|---|---|
| Generální projektant: ADAM PRVNÍ s.r.o., architektonický ateliér Jindřiška 746, 530 02 Pardubice, tel./fax: 466 655 149, tel.: 466 655 159, www.adam1.cz, info@adam1.cz | | Investor: Rychnovská realitní s.r.o. Lukavec 81, 516 03 LUKAVEC | |
| Název akce: | JAVORNICKÁ II, terénní úpravy RnK | Stupeň projektu: Dokumentace pro vydání stavebního povolení (DSP) | |
| Místo stavby: | k.ú. Rychnov nad Kněžnou, Javornická, 516 01 Rychnov nad Kněžnou | Číslo zakázky: 02/2024 | |
| | | Zodpovědný projektant: Ing. arch. Jan Kovář | |
| | | HIP: Ing. arch. Jan Kovář | |
| | KOORDINAČNÍ SITUACE | Vypracoval: D.Rozsí | Číslo výkresu |
| | | Datum: 11/2024 | Měřítko: M1:200, 1:250 |
| | | Číslo revize: 00 | Formát: 8xA4 |
| | | | C 03 |